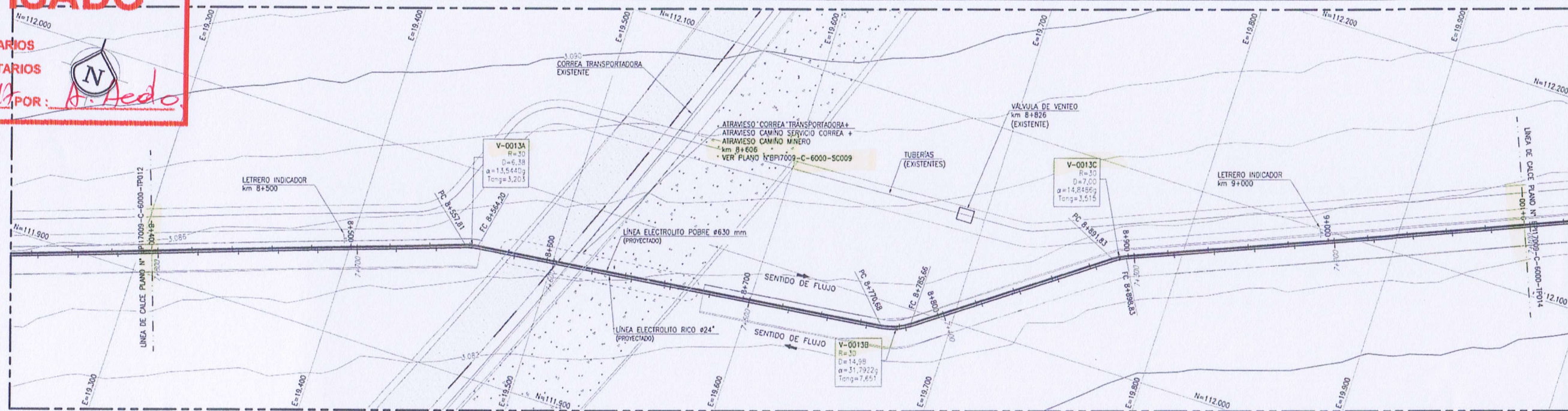



REVISADO



☒ SIN COMENTARIOS
☒ CON COMENTARIOS

FECHA: 26/09/17 POR: A. Aedo



CUADRO DE VERTICES		
VERT. N°	NORTE	ESTE
V-0013A	111.993.74	19.458.31
V-0013B	111.988.82	19.674.20
V-0013C	112.056.52	19.770.03

Se recomienda
Correlativo

EL 3020.00
(REF.)

PLANO N° BPI17009-C-6000-TP012
LINEA DE CALCE km 8+400

DISTANCIAS		PARCIAL HORIZONTAL	ACUMULADA HORIZONTAL	TERRENO	PISTA DE CONSTRUCCIÓN	B.O.P.
1	20	0.00	0.00	3084.24	3084.24	3084.24
2	20	0.00	0.00	3084.27	3084.27	3084.27
3	20	0.00	0.00	3084.19	3084.19	3084.19
4	20	0.00	0.00	3084.12	3084.12	3084.12
5	20	0.00	0.00	3084.13	3084.13	3084.13
6	20	0.00	0.00	3084.13	3084.13	3084.13
7	20	0.00	0.00	3084.13	3084.13	3084.13
8	20	0.00	0.00	3084.13	3084.13	3084.13
9	20	0.00	0.00	3084.13	3084.13	3084.13
10	20	0.00	0.00	3084.13	3084.13	3084.13
11	20	0.00	0.00	3084.13	3084.13	3084.13
12	20	0.00	0.00	3084.13	3084.13	3084.13
13	20	0.00	0.00	3084.13	3084.13	3084.13
14	20	0.00	0.00	3084.13	3084.13	3084.13
15	20	0.00	0.00	3084.13	3084.13	3084.13
16	20	0.00	0.00	3084.13	3084.13	3084.13
17	20	0.00	0.00	3084.13	3084.13	3084.13
18	20	0.00	0.00	3084.13	3084.13	3084.13
19	20	0.00	0.00	3084.13	3084.13	3084.13
20	20	0.00	0.00	3084.13	3084.13	3084.13
21	20	0.00	0.00	3084.13	3084.13	3084.13
22	20	0.00	0.00	3084.13	3084.13	3084.13
23	20	0.00	0.00	3084.13	3084.13	3084.13
24	20	0.00	0.00	3084.13	3084.13	3084.13
25	20	0.00	0.00	3084.13	3084.13	3084.13
26	20	0.00	0.00	3084.13	3084.13	3084.13
27	20	0.00	0.00	3084.13	3084.13	3084.13
28	20	0.00	0.00	3084.13	3084.13	3084.13
29	20	0.00	0.00	3084.13	3084.13	3084.13
30	20	0.00	0.00	3084.13	3084.13	3084.13
31	20	0.00	0.00	3084.13	3084.13	3084.13
32	20	0.00	0.00	3084.13	3084.13	3084.13
33	20	0.00	0.00	3084.13	3084.13	3084.13
34	20	0.00	0.00	3084.13	3084.13	3084.13
35	20	0.00	0.00	3084.13	3084.13	3084.13
36	20	0.00	0.00	3084.13	3084.13	3084.13
37	20	0.00	0.00	3084.13	3084.13	3084.13
38	20	0.00	0.00	3084.13	3084.13	3084.13
39	20	0.00	0.00	3084.13	3084.13	3084.13
40	20	0.00	0.00	3084.13	3084.13	3084.13
41	20	0.00	0.00	3084.13	3084.13	3084.13
42	20	0.00	0.00	3084.13	3084.13	3084.13
43	20	0.00	0.00	3084.13	3084.13	3084.13
44	20	0.00	0.00	3084.13	3084.13	3084.13
45	20	0.00	0.00	3084.13	3084.13	3084.13
46	20	0.00	0.00	3084.13	3084.13	3084.13
47	20	0.00	0.00	3084.13	3084.13	3084.13
48	20	0.00	0.00	3084.13	3084.13	3084.13
49	20	0.00	0.00	3084.13	3084.13	3084.13
50	20	0.00	0.00	3084.13	3084.13	3084.13
51	20	0.00	0.00	3084.13	3084.13	3084.13
52	20	0.00	0.00	3084.13	3084.13	3084.13
53	20	0.00	0.00	3084.13	3084.13	3084.13
54	20	0.00	0.00	3084.13	3084.13	3084.13
55	20	0.00	0.00	3084.13	3084.13	3084.13
56	20	0.00	0.00	3084.13	3084.13	3084.13
57	20	0.00	0.00	3084.13	3084.13	3084.13
58	20	0.00	0.00	3084.13	3084.13	3084.13
59	20	0.00	0.00	3084.13	3084.13	3084.13
60	20	0.00	0.00	3084.13	3084.13	3084.13
61	20	0.00	0.00	3084.13	3084.13	3084.13
62	20	0.00	0.00	3084.13	3084.13	3084.13
63	20	0.00	0.00	3084.13	3084.13	3084.13
64	20	0.00	0.00	3084.13	3084.13	3084.13
65	20	0.00	0.00	3084.13	3084.13	3084.13
66	20	0.00	0.00	3084.13	3084.13	3084.13
67	20	0.00	0.00	3084.13	3084.13	3084.13
68	20	0.00	0.00	3084.13	3084.13	3084.13
69	20	0.00	0.00	3084.13	3084.13	3084.13
70	20	0.00	0.00	3084.13	3084.13	3084.13
71	20	0.00	0.00	3084.13	3084.13	3084.13
72	20	0.00	0.00	3084.13	3084.13	3084.13
73	20	0.00	0.00	3084.13	3084.13	3084.13
74	20	0.00	0.00	3084.13	3084.13	3084.13
75	20	0.00	0.00	3084.13	3084.13	3084.13
76	20	0.00	0.00	3084.13	3084.13	3084.13
77	20	0.00	0.00	3084.13	3084.13	3084.13
78	20	0.00	0.00	3084.13	3084.13	3084.13
79	20	0.00	0.00	3084.13	3084.13	3084.13
80	20	0.00	0.00	3084.13	3084.13	3084.13
81	20	0.00	0.00	3084.13	3084.13	3084.13
82	20	0.00	0.00	3084.13	3084.13	3084.13
83	20	0.00	0.00	3084.13	3084.13	3084.13
84	20	0.00	0.00	3084.13	3084.13	3084.13
85	20	0.00	0.00	3084.13	3084.13	3084.13
86	20	0.00	0.00	3084.13	3084.13	3084.13
87	20	0.00	0.00	3084.13	3084.13	3084.13
88	20	0.00	0.00	3084.13	3084.13	3084.13
89	20	0.00	0.00	3084.13	3084.13	3084.13
90	20	0.00	0.00	3084.13	3084.13	3084.13
91	20	0.00	0.00	3084.13	3084.13	3084.13
92	20	0.00	0.00	3084.13	3084.13	3084.13
93	20	0.00	0.00	3084.13	3084.13	3084.13
94	20	0.00	0.00	3084.13	3084.13	3084.13
95	20	0.00	0.00	3084.13	3084.13	3084.13
96	20	0.00	0.00	3084.13	3084.13	3084.13
97	20	0.00	0.00	3084.13	3084.13	3084.13
98	20	0.00	0.00	3084.13	3084.13	3084.13
99	20	0.00	0.00	3084.13	3084.13	3084.13
100	20	0.00	0.00	3084.13	3084.13	3084.13

PENDIENTES LONGITUDINALES

ATRAVESOS E INSTALACIONES

DESCRIPCION

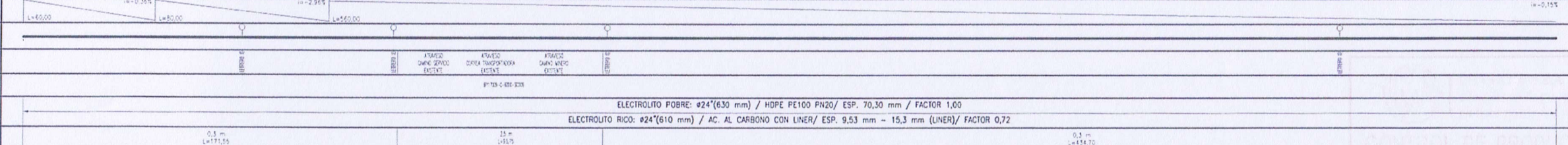
PLANOS / DOCUMENTOS DE REFERENCIA

DIAMETRO / MAT. / ESP. / F. DISEÑO

REVESTIMIENTO EXTERIOR / INTERIOR

COBERTURA MINIMA

LONGITUD TRAMO



PERFIL LONGITUDINAL

ESCALA HORIZONTAL 1:1000

ESCALA VERTICAL 1:1000

NOTAS

1.- DIMENSIONES, COORDENADAS Y ELEVACIONES EN METROS, S.I.C.

2.- SISTEMA DE COORDENADAS LOCALES MINA

3.- ELEVACIONES REFERIDAS AL NIVEL MEDIO DEL MAR.

4.- TOPOGRAFIA SUMINISTRADA POR CLIENTE

NOTAS

NOTAS

NOTAS

NOTAS

NOTAS

NOTAS


NOTAS

NOTAS

NOTAS

NOTAS

NOTAS



PROYECTO N° BPI-17009

OC N°

ESCALA

1:1000

CLIENTE

BRASS

NOTAS

NOTAS

NO	FECHA	FIRMA	NOMBRE
1	25/09/17	[Firma]	S. BRAVO
2	25/09/17	[Firma]	J. ESCARTE
3	25/09/17	[Firma]	S. SALGADO
4	25/09/17	[Firma]	G. ACEVEDO

MINERA ESCONDIDA LTDA.
INGENIERIA DE DETALLES
CAMBIO DE MATERIAL LINEAS ELECTROLITO
INTERPLANTA A HDPE
ALINEAMIENTO ELECTROLITO RICO Y POBRE
PLANTA Y PERFIL LONGITUDINAL
km 8+400 - km 9+100
PROYECTO N° BPI17009-C-6000-TP013
CLIENTE N°
BPI17009-C-6000-TP013

REV B