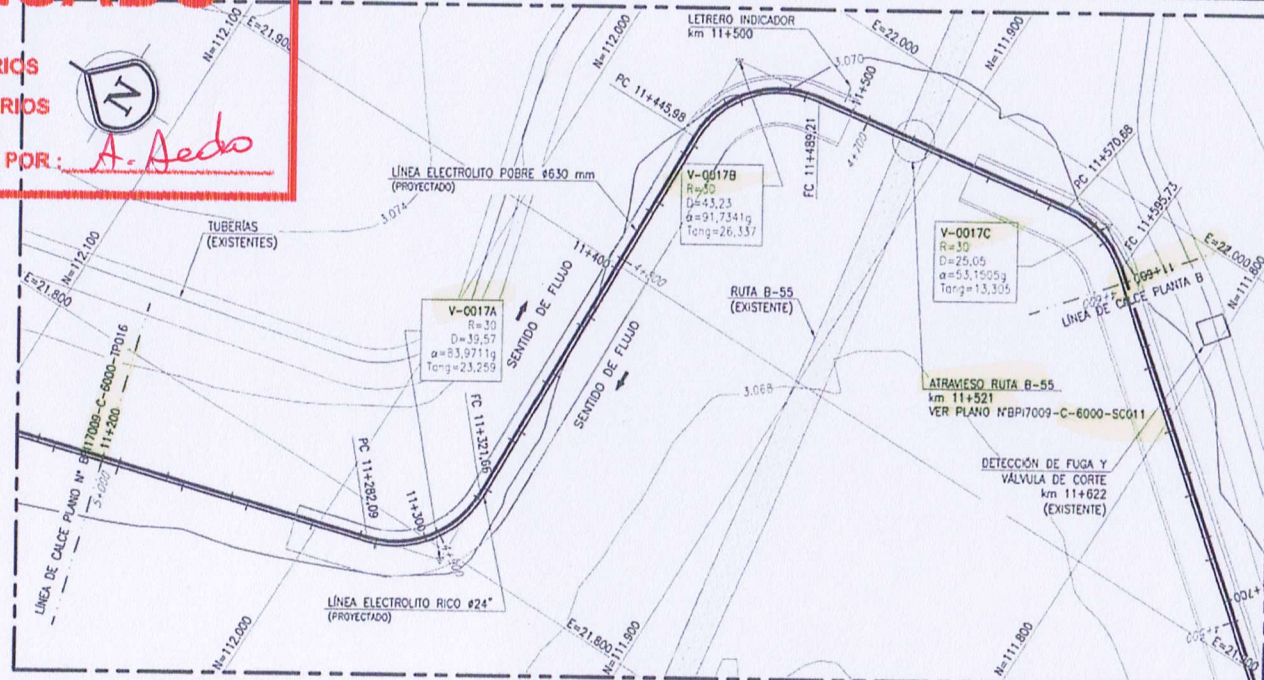


REVISADO



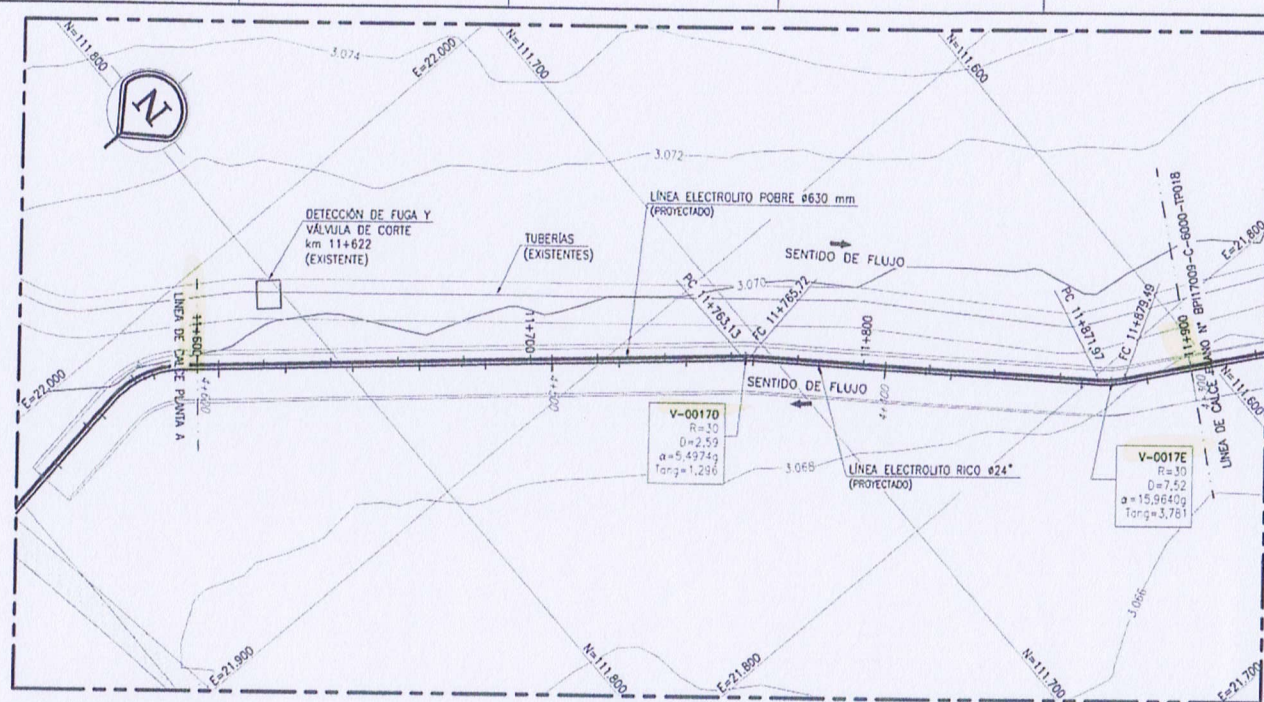
SIN COMENTARIOS
CON COMENTARIOS

FECHA: 26/09/2017 POR: A. Acevedo



PLANTA A
ESCALA 1:1000

CUADRO DE VÉRTICES			
VERT. N°	NORTE	ESTE	
V-0017A	111.963,28	21.797,03	
V-0017B	111.966,44	21.970,91	
V-0017C	111.846,65	21.988,78	

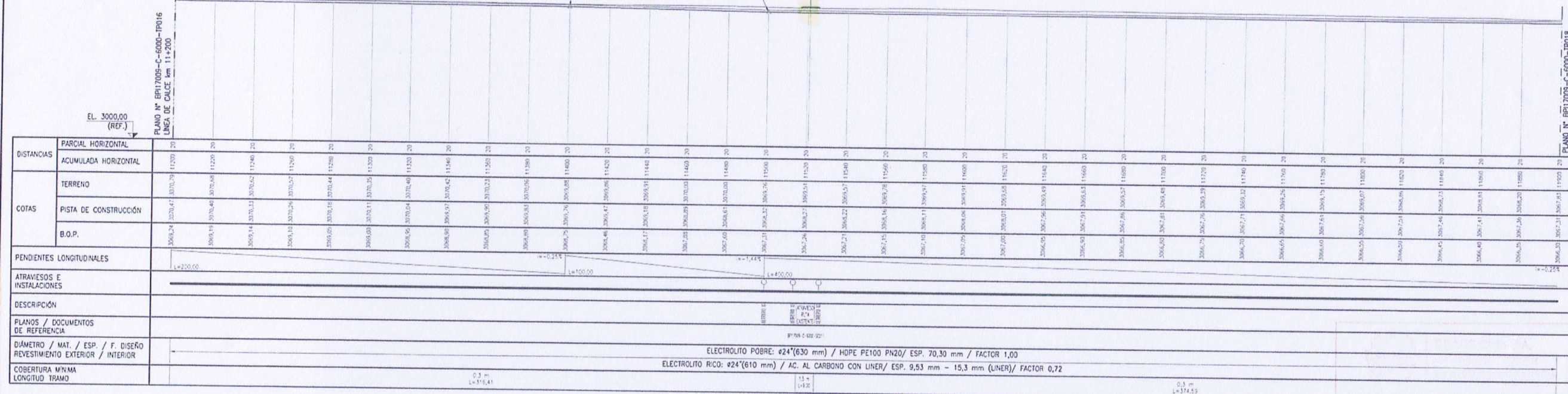


PLANTA B
ESCALA 1:1000

CUADRO DE VÉRTICES		
VERT. N°	NORTE	ESTE
V-0017D	111.705,92	21.873,37
V-0017E	111.626,24	21.795,61

CUADRO DE MOVIMIENTO DE TIERRA PISTA DE CONSTRUCCIÓN			
ITEM	LARGO (m)	CORTE (m³)	RELLENO (m³)
1	700,00	8.419,53	74,19

Se recomienda conector



PERFIL LONGITUDINAL
ESCALA HORIZONTAL 1:1000
ESCALA VERTICAL 1:1000

- 1.- DIMENSIONES, COORDENADAS Y ELEVACIONES EN METROS, S.I.C.
- 2.- SISTEMA DE COORDENADAS LOCALES MIA.
- 3.- ELEVACIONES REFERIDAS AL NIVEL MEDIO DEL MAR.
- 4.- TOPOGRAFIA SUMINISTRADA POR CLIENTE.

CLIENTE BRASS CHILE S.A.		NOMBRE	FIRMA	FECHA
POR	S. BRAVO	S. BRAVO	[Firma]	25/09/17
REVISADO	J. ESCARTE	J. ESCARTE	[Firma]	25/09/17
LIDER DISCIPLINA	S. SALCADO	S. SALCADO	[Firma]	25/09/17
JEFE INGENIERIA	G. ACEVEDO	G. ACEVEDO	[Firma]	25/09/17
JEFE PROYECTO				
REVISO				
APROBO				

MINERA ESCONDIDA LTDA.		NOMBRE	FIRMA	FECHA
INGENIERIA DE DETALLES	CAMBIO DE MATERIAL LINEAS ELECTROLITO			
INTERPLANTA A HOPE				
ALINEAMIENTO ELECTROLITO RICO Y POBRE				
PLANTA Y PERFIL LONGITUDINAL				
km 11+200 - km 11+900				
PROYECTO N° BPI-17009				
ESCALA 1:1000				
PLANO BRASS N° BPI17009-C-6000-TP017				

Cristina B
26/09/2017

FECHA	REVISIONES	DOCUMENTOS DE REFERENCIA	N° CLIENTE	N° BRASS
22/09/2017	APROBACIÓN CLIENTE			
05/09/2017	COORDINACIÓN INTERNA			
Rev. No	FECHA	REVISIONES	S.B. J.E. S.S. G.A.	
			S.B. J.E. S.S. G.A.	
			D.B. REV. J.D. J.J. J.P.	