
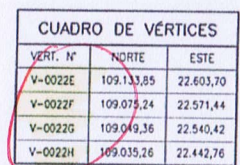
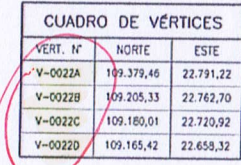




VER PLANO

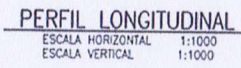

 A. Acabado



CUADRO DE MOVIMIENTO DE TIERRA PISTA DE CONSTRUCCIÓN			
ITEM	LARGO (m)	CORTE (m³)	RELLENO (m³)
1	700,00	1.652,02	491,71

CUADRO DE MOVIMIENTO DE TIERRA TERRAPLEN			
ITEM	LARGO (m)	CORTE (m³)	RELLENO (m³)
1	200,00	65,51	7.461,77



- 1.- DIMENSIONES, COORDENADAS Y ELEVACIONES EN METROS, S.I.C.
- 2.- SISTEMA DE COORDENADAS LOCALES NHA.
- 3.- ELEVACIONES REFERIDAS AL NIVEL MEDIO DEL MAR.
- 4.- TOPOGRAFIA SUMINISTRADA POR CUENTE.

NOTAS

	<p align="center"><b>MINERA ESCONDIDA LTDA.</b></p> <p align="center">INGENIERIA DE DETALLES CAMBIO DE MATERIAL LINEAS ELECTROLITO INTERPLANTA A HDPE</p>
<p>66655 CUENTA N°</p>	<p align="center"><b>ALINEAMIENTO ELECTROLITO RICO Y POBRE PLANTA Y PERFIL LONGITUDINAL</b></p> <p align="center"><b>km 14+700 - km 15+400</b></p> <p>RP172009-C-6000-TP023</p>
	<p align="right">REV</p>

Cashing @  
26/08/2017